

Pozdravljeni!

Začenjamo že peti teden poučevanja in učenja na daljavo. Vem, da imaš še dovolj energije in dobre volje.

Glede na to, da nam je zadnja ura zaradi dneva dejavnosti odpadla, danes ni potrebe po srečanju v spletni klepetalnici.

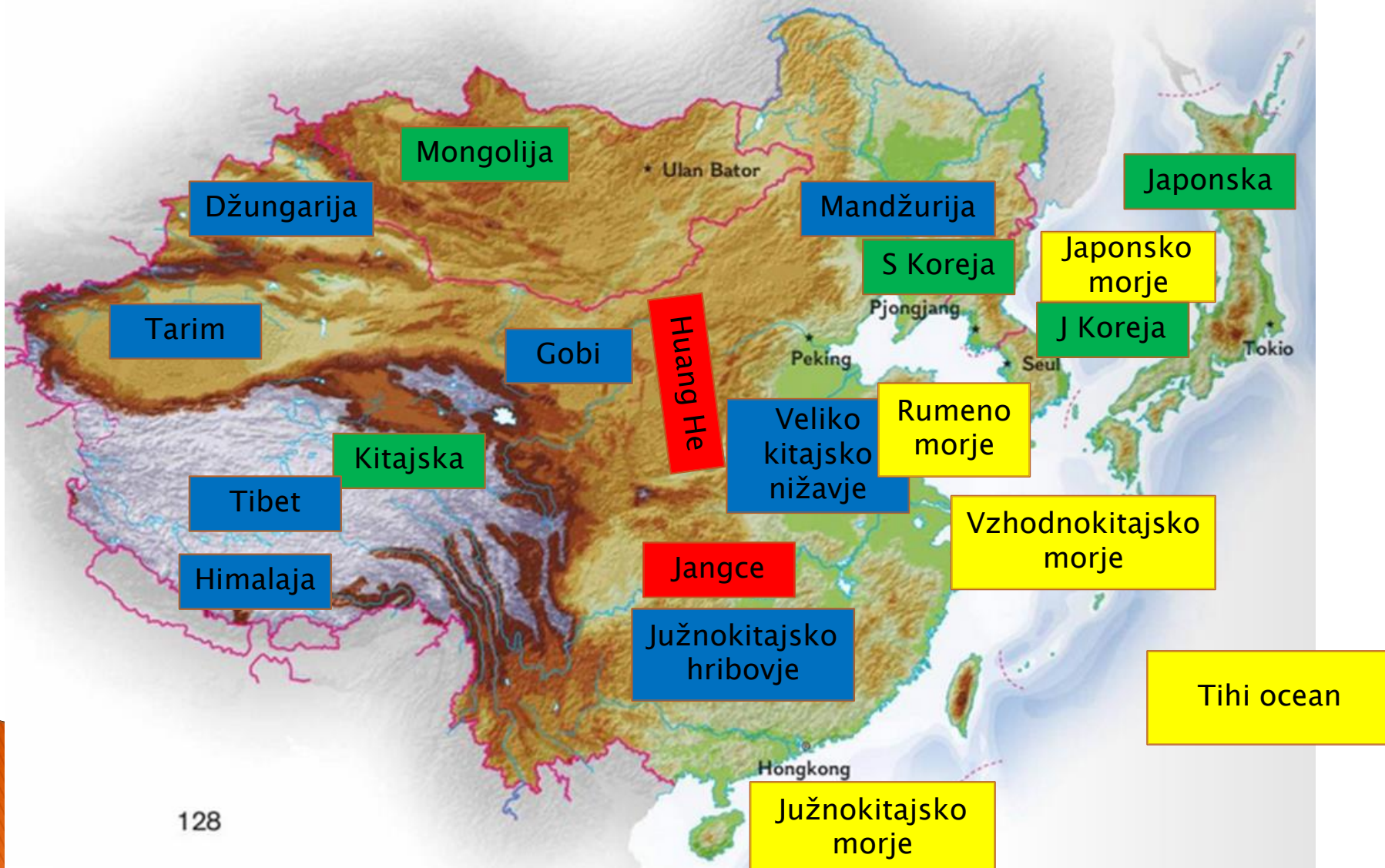
Še vedno pa velja, da sem na tem naslovu (<https://arnes.webex.com/meet/ales.bobek>) dosegljiv **vsak delovni dan med 10.00 in 11.00**, če želiš individualno reševati težave, potrebuješ pomoč, dodatno razlago itd.

Navodila:

- ▶ Preglej rešitve prejšnje ure (zemljevid Vzhodne Azije).
- ▶ Prepiši snov (Kitajska).
- ▶ V SDZ reši nalogi 2 in 3, str. 129 in 130.


1 S pomočjo zemljevida na straneh 104–105 ali atlasa dopolni zemljevid Vzhodne Azije.

- A) Vpiši imena morij, ki oblivajo Vzhodno Azijo.
- B) Vpiši imena držav Vzhodne Azije.
- C) Vpiši velike naravne enote: Himalaja, Tibetansko višavje, Tarimska kotlina, Džungarija, puščava Gobi, Mandžurija, Veliko kitajsko nižavje, Južnokitajsko hribovje.
- D) Vpiši reki Jangce in Huang He.



Kitajska

- ▶ Največ prebivalcev (1,35 mrd)
- ▶ Socializem (Komunistična partija Kitajske)
- ▶ Gospodarske reforme – **druga gospodarska velesila na svetu**











Kitajska

- ▶ **Izjemno hiter razvoj industrije**
 - Bogata rudna nahajališča, nafta
- ▶ **Kmetijstvo**
 - **Mandžurija, Veliko kitajsko nižavje**
 - Pšenica, koruza, soja, bombaž, zelenjava, tobak
 - **Južnokitajsko hribovje**
 - Riž
 - Živinoreja: perutninarstvo, prašičereja
 - Mongolija: nomadska živinoreja
 - Ribištvo – KIT in JAP svetovni velesili







Kitajska

- ▶ Velike razlike med bogatimi in revnimi
- ▶ Hitra rast mest
- ▶ **Onesnaževanje okolja**

